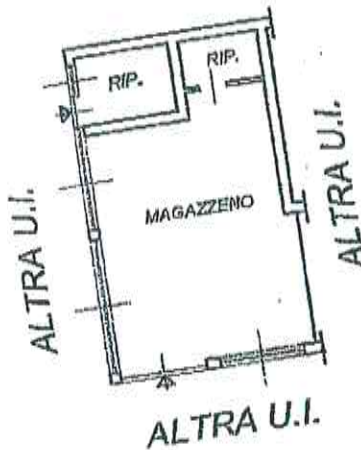


0341451317

Agenzia del Territorio
CATASTO FABBRICATI
Ufficio Provinciale di
Lecco

Dichiarazione protocolla n. _____ del _____ Planimetria di u.i.u. in Comune di Costa Masnaga Via Roma _____ civ. 9	
Identificativi Catastali: Sezione: CEN Foglio: 5 Particella: 934 Subalterno: 712	Compilata da: Redaelli Pierangelo Iscritto all'albo: Architetti Prov, Lecco N. 69

Scheda n. 1 Scala 1:200



PIANTA PIANO TERRA
H = 300



[Handwritten signature]

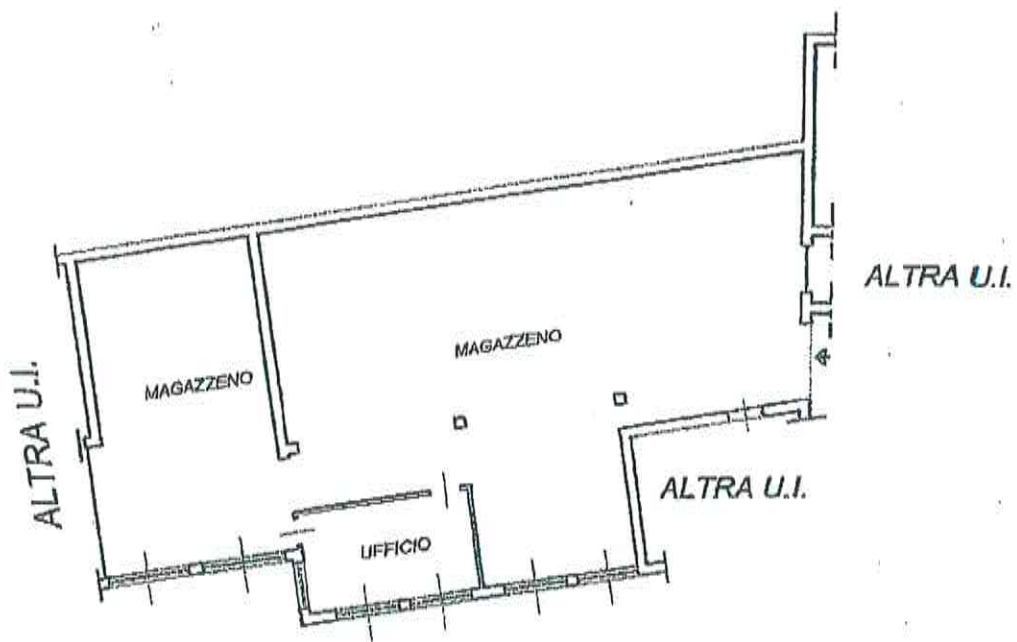
15 DIC. 2007

0341451317

**Agenzia del Territorio
CATASTO FABBRICATI
Ufficio Provinciale di
Lecco**

Dichiarazione protocollo n. _____ del _____	
Planimetria di u.i.u. in Comune di Costa Masnaga	
Via Roma _____ civ. 9	
Identificativi Catastali:	Compilata da:
Sezione: CEN	Redaelli Pierangelo
Foglio: 5	Iscritto all'albo:
Particella: 934	Architetti
Subalterno: 713	Prov. Lecco N. 69

Scheda n. 1 Scala 1:200



PIANTA PIANO TERRA
H = 300

ORDINE ARCHITETTI DELLA PROVINCIA DI LECCO
 Arch. PIERANGELO REDAELLI N. 69

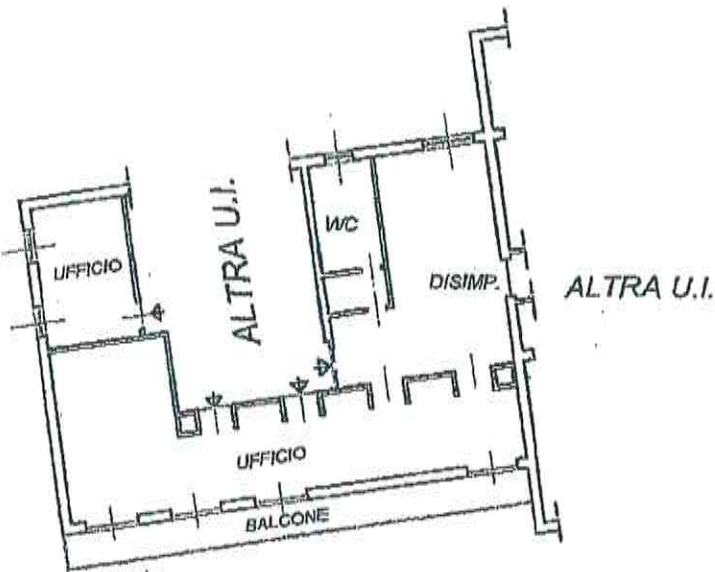
15 DIC. 2007

0341451317

**Agenzia del Territorio
CATASTO FABBRICATI
Ufficio Provinciale di
Lecco**

Dichiarazione protocolla n. del	
Planimetria di u.i.u. in Comune di Costa Masnaga	
Via Roma	civ. 9
Identificativi Catastali:	Compilata da: Redaelli Pierangelo
Sezione: CEN	Iscritto all'albo: Architetti
Foglio: 5	Prov. Lecco
Particella: 934	N. 69
Subalterno: 714	

Scheda n. 1 Scala 1:200



PIANTA PIANO PRIMO
H = 300



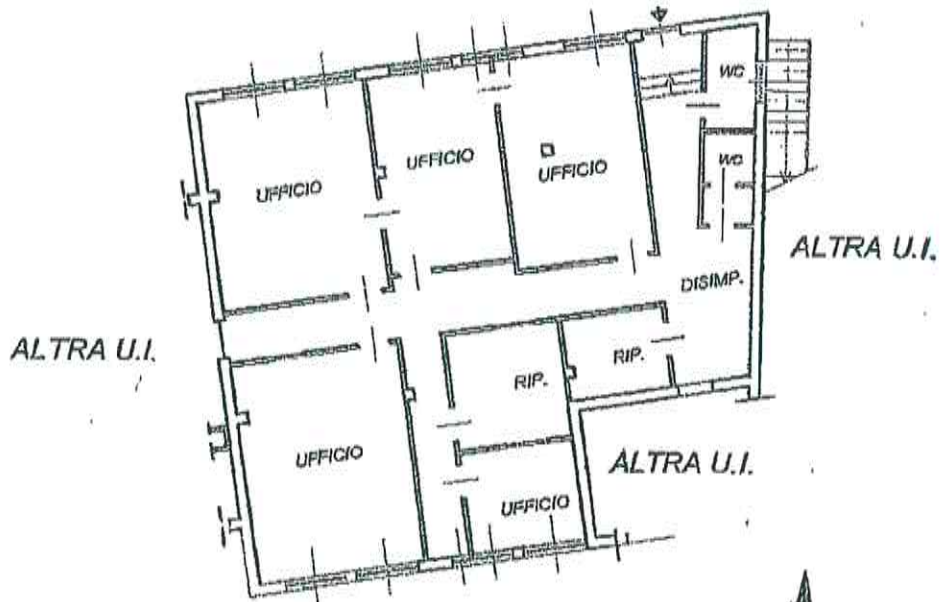
15 DIC. 2007

0341451317

Agenzia del Territorio
CATASTO FABBRICATI
Ufficio Provinciale di
Lecco

Dichiarazione protocollo n. del	
Planimetria di u.i.u. in Comune di Costa Masnaga	
Via Roma civ. 9	
Identificativi Catastali:	Compilata da:
Sezione: CEN	Redaelli Pierangelo
Foglio: 5	Iscritto all'albo:
Particella: 934	Architetti
Subalterno: 715	Prov. Lecco N. 69

Scheda n. 1 Scala 1:200



PIANTA PIANO PRIMO
H = 300



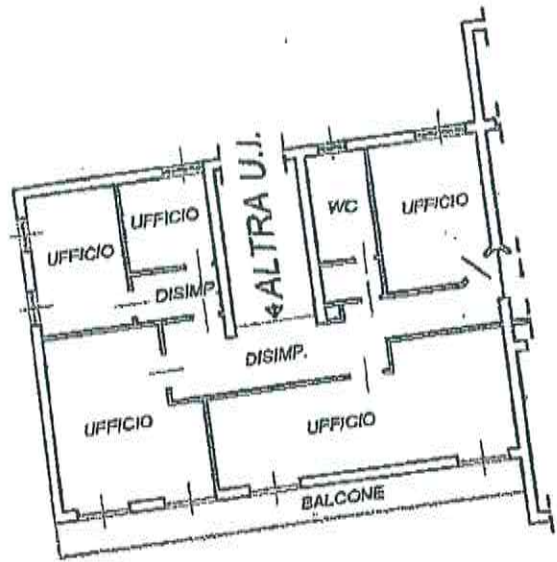
15 DIC. 2007

Agenzia del Territorio
CATASTO FABBRICATI
Ufficio Provinciale di
Lecco

0341451317

Uscita d'urto protocollo n. del	
Planimetria di u.i.u. in Comune di Costa Masnaga	
Via Roma civ. 9	
Identificativi Catastali:	Compilata da: Redaelli Pierangelo
Sezione: CEN	Iscritto all'albo: Architetti
Foglio: 5	Prov. Lecco
Particella: 934	N. 69
Subalterno: 716	

Scheda n. 1 Scala 1:200



ALTRA U.I.

PIANTA PIANO SECONDO
H = 300



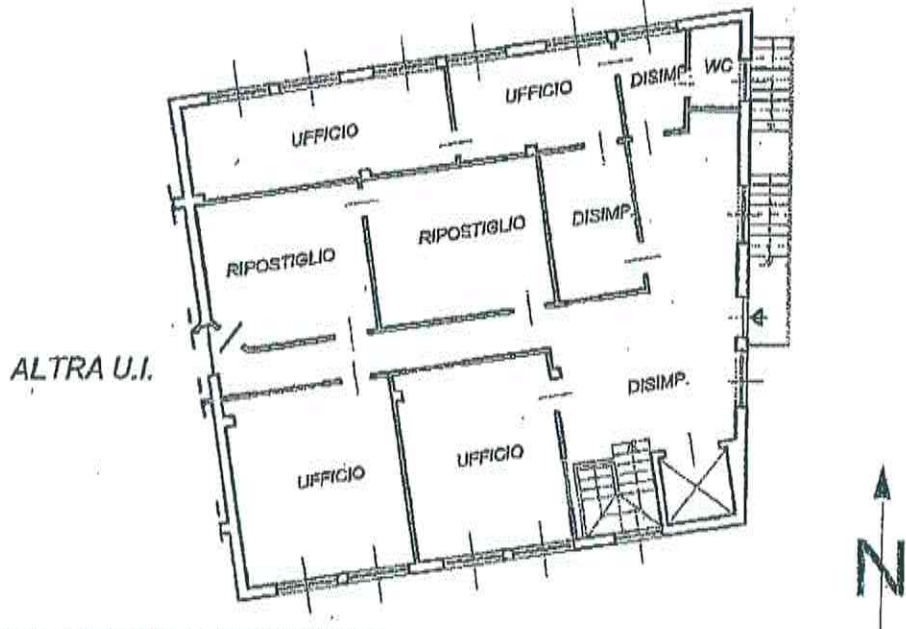
[Handwritten signature]

15 DIC. 2007

**Agenzia del Territorio
CATASTO FABBRICATI
Ufficio Provinciale di
Lecco**

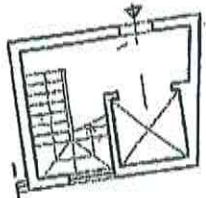
0341451317 foglio n. del	
Planimetria di u.i.-u. in Comune di Costa Masnaga	
Via Roma	civ. 9
Identificativi Catastali:	
Sezione: CEN	Compilata da: Redaelli Pierangelo
Foglio: 5	Iscritta all'albo: Architetti
Particella: 934	Prov. Lecco
Subalterno: 717	N. 69

Sehada n. 1 Scala 1:200



PIANTA PIANO SECONDO
H = 300

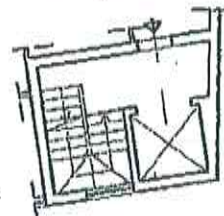
ALTRA U.I.



ALTRA U.I.

PIANTA PIANO TERRA
H = 300

ALTRA U.I.



ALTRA U.I.

PIANTA PIANO PRIMO
H = 300



15 DIC. 2007