

**Agenzia del Territorio
CATASTO FABBRICATI
Ufficio Provinciale di
Lecco**

Dichiarazione protocollo n. _____ del _____
Planimetria di u.i.u. in Comune di Bosisio Parini
Via Bonfanti _____ civ. _____

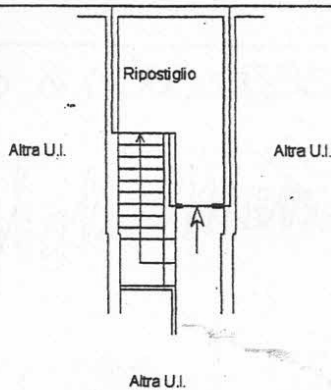
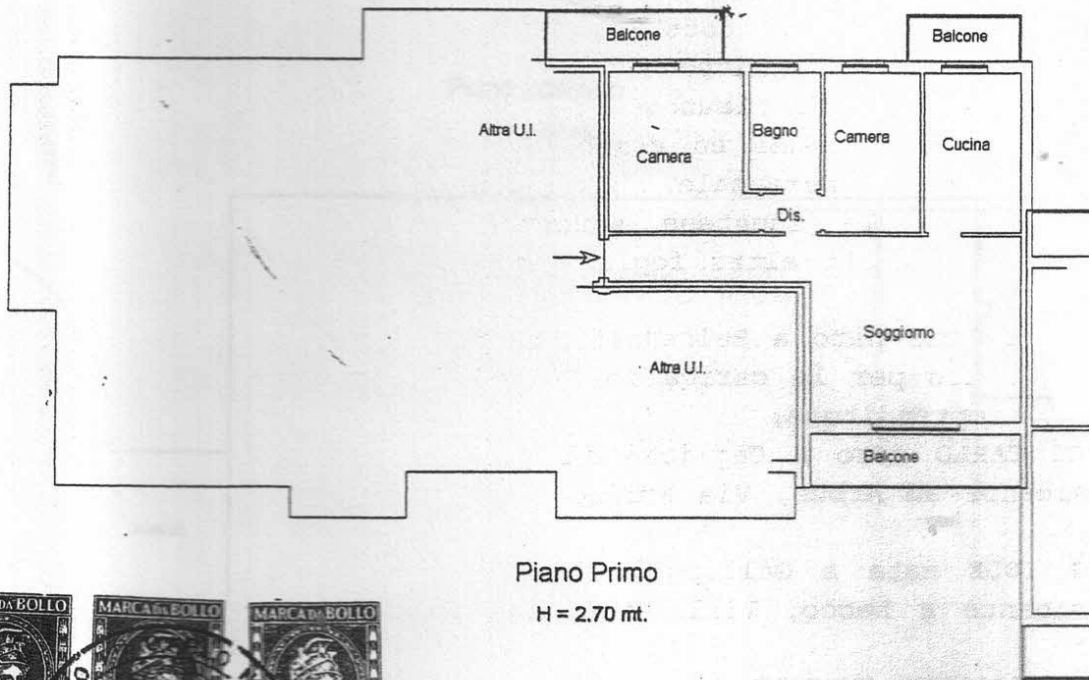
Identificativi Catastali:
Sezione:
Foglio: 3
Particella: 3931
Subalterno: 36

Compilata da:
Vigano' Vanni
Iscritto all'albo:
Geometri
Prov. Como _____ N. 2174

da n. 1

Scala 1:200

ALLEGATO "A" DEL NUMERO 74186/12386 DI REPERTORIO




LECCO 8 NOVEMBRE '05

Ing. Vanni

Carlo Tortini

Stefano Colletti



Identificativi Catastali:
Sezione:
Foglio: 3
Particella: 3931
Subalterno: 16

Compilata da:
Vigano' Vanni

Iscritto all'albo:
Geometri

Prov. Como

N. 2174

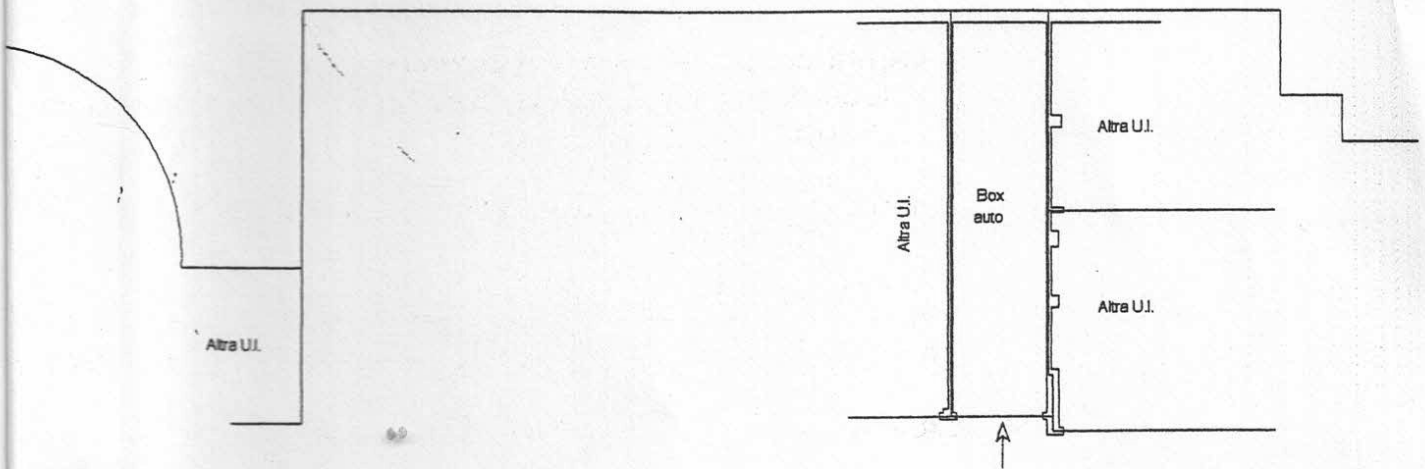
da n. 1

Scala 1:200

ALLEGATO "B" DEL NUMERO 74186/12386 DI REPERTORIO

Piano Interrato

H = 2.40 mt.



LECCO 8. NOVEMBRE 2005

Gigliotti, Maria

Carlo Natiraci

Ile Colli

